

# NASZA POREBA

I N F O R M A T O R M I E J S K I

Nakład: 3000 szt. Wydawca: Urząd Miasta Poręba, ul. Dworcowa 1, 42-480 Poręba, tel. 32 677 13 55, fax 32 677 17 46, sekretariat@umporeba.pl, www.umporeba.pl



Str. 10 | Najważniejsze inwestycje



Str. 15 | Bezpłatne zajęcia w SP 2 i Uszatku



Str. 16 | Odwiedź porębską Mediatekę!

## Rewolucja drogowa w Porębie. Szykują się duże zmiany w organizacji ruchu w kilku ważnych lokalizacjach

**Ulice: Wczasowa, Kopalniana, Zwycięstwa, Spokojna, Górna, Rzeczna, Czarnej Przemszy, Zielona. To lokalizacje, w których pojawią się nowe zasady ruchu drogowego. Miasto ma czas na wprowadzenie ich do 30 czerwca tego roku.**

Zmiany będą duże. Pojawią się nowe zasady ruchu, zmiany w pierwszeństwie przejazdu, część ulic stanie się jednokierunkowymi. – Nie bez kozery mówimy tutaj o rewolucji drogowej w naszym mieście. Podkreślam jednak, że wszelkie zmiany organizacji ruchu wynikają z kontroli stanu oznakowania dróg przeprowadzonej przez organ zarządzający ruchem – mówi Ryszard Spyra, Burmistrz Poręby.

Przypomnijmy: kontrole, o których mowa, w 2019 roku przeprowadzało Starostwo Powiatowe w Zawierciu. Wykazywały one wiele nieprawidłowości w oznakowaniu porębskich dróg, gmina musi zatem do końca czerwca tego roku podjąć skuteczne działania w celu ich usunięcia.

Od 2019 roku – jak zaznaczają przedstawiciele Urzędu Miasta Poręba – dokonano niezbędnych uzgodnień z właściwym Komendantem Policji oraz zarządem drogi – w tym z Komendą Wojewódzką Policji w Katowicach oraz Generalną Dyrekcją Dróg Krajowych i Autostrad w Katowicach.

– W efekcie pierwszych uzgodnień powstały dwa nowe projekty organizacji ruchu: pierwszy dotyczący ul. **Wczasowej**, drugi zaś ulic: **Kopalnianej, Zwycięstwa, Spokojnej, Górnej, Rzecznej, Czarnej Przemszy i Zielonej** – wylicza Angelika

Kubaczyńska, inspektor Referatu Nieruchomości i Gospodarki Komunalnej w Urzędzie Miasta Poręba.

Dodaje, że obydwa nowe projekty zostały zatwierdzone przez organ zarządzający ruchem, czyli Starostę Zawierciańskiego, a ostateczny termin ich wprowadzenia przypada na ostatni dzień czerwca 2025 roku.

**Jakie będą najważniejsze zmiany w dotychczasowej organizacji ruchu we wskazanych wyżej lokalizacjach?**

– Kontrole wykazały, że szerokość pasa drogowego oraz ukształtowanie terenu nie pozwalają na poszerzenie jezdni, dlatego ruch drogowy na części dróg musi być jednokierunkowy – podkreślają przedstawiciele Urzędu Miasta Poręba. Dodają: – Zdajemy sobie sprawę, że dla mieszkańców jest to bardzo duża zmiana w dotychczasowym korzystaniu z sieci dróg gminnych w tym rejonie miasta. Gmina nie ma jednak innych możliwości przeprowadzenia reorganizacji ruchu – wyjaśniają urzędnicy.

Do oznakowania dróg gminnych zastosowane zostaną znaki pionowe z grupy wielkości „średnie”, wykonanie z folii odbłaskowej I i II generacji (w zależności od typu znaków).

Atmosfery spokoju, zgody  
i pojednania, otwarcia na  
potrzeby innych oraz wzajemnego  
szacunku i wielu wspólnych,  
rodzinnych chwil!

Z okazji świąt Wielkiej Nocy życzę  
wszystkim Mieszkańcom Poręby,  
by spędzili je niezwykle miło  
i zdrowo!

Niech święta wielkanocne  
przyniosą Wam upragniony  
wiosenny powiew i energię  
do działania.

Burmistrz Poręby  
**Ryszard Spyra**

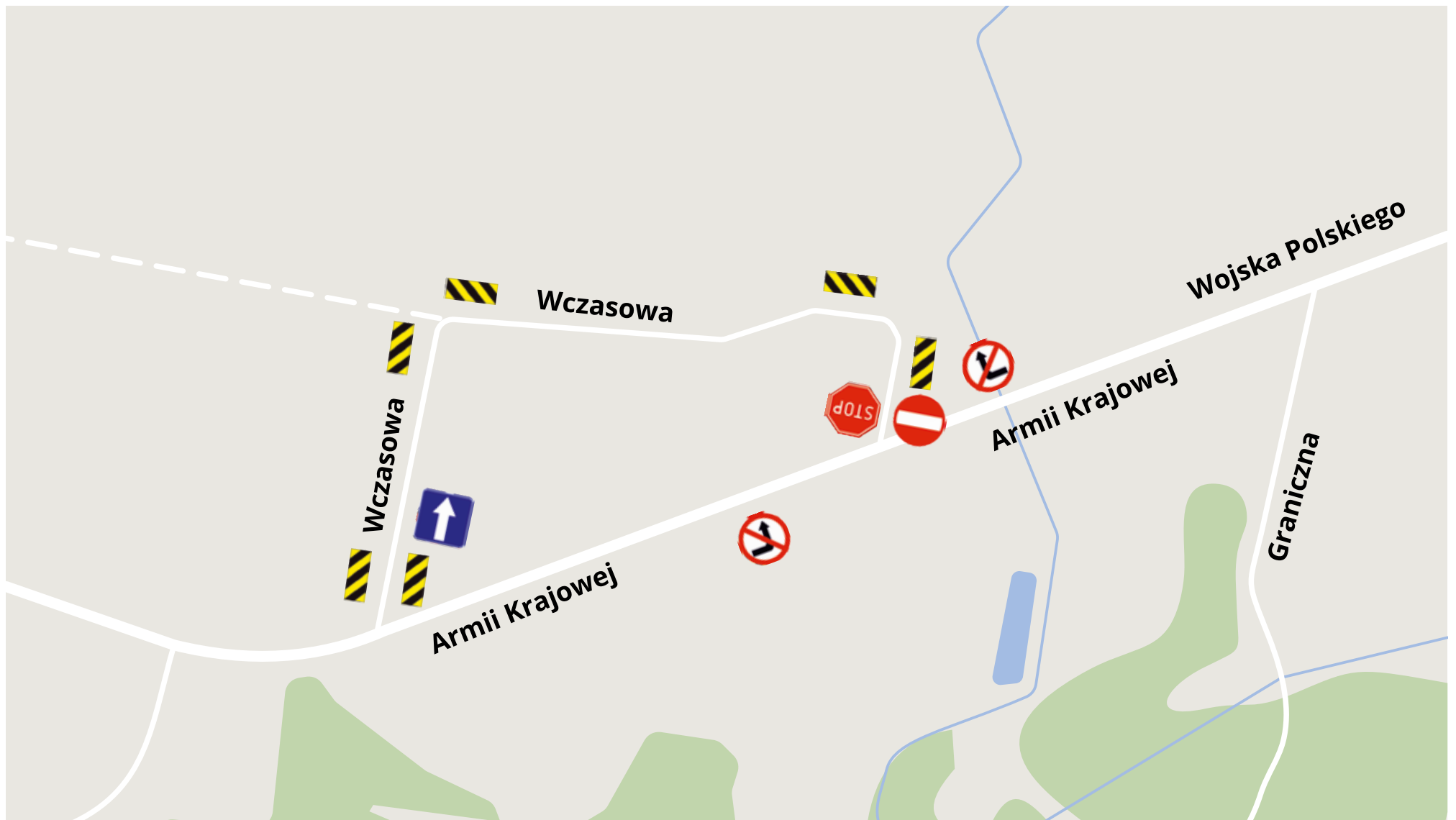


## INFORMATOR

# Projekt stałej organizacji ruchu dotyczący usunięcia nieprawidłowości w ciągu ul. WCZASOWEJ w Porębie

W projekcie znalazło się:

- wprowadzenie ruchu jednokierunkowego, co spowodowane jest nienormatywną szerokością jezdni w tym miejscu,
- nastąpi uzupełnienie oznakowania w sposób poprawiający czytelność zasad ruchu drogowego dla jego uczestników,
- dokonano korekty istniejącego oznakowania na skrzyżowaniach z uwagi na ograniczoną widoczność,
- oznakowane zostaną słupy w skrajni jezdni,
- nastąpi oznakowanie łuków poziomych.



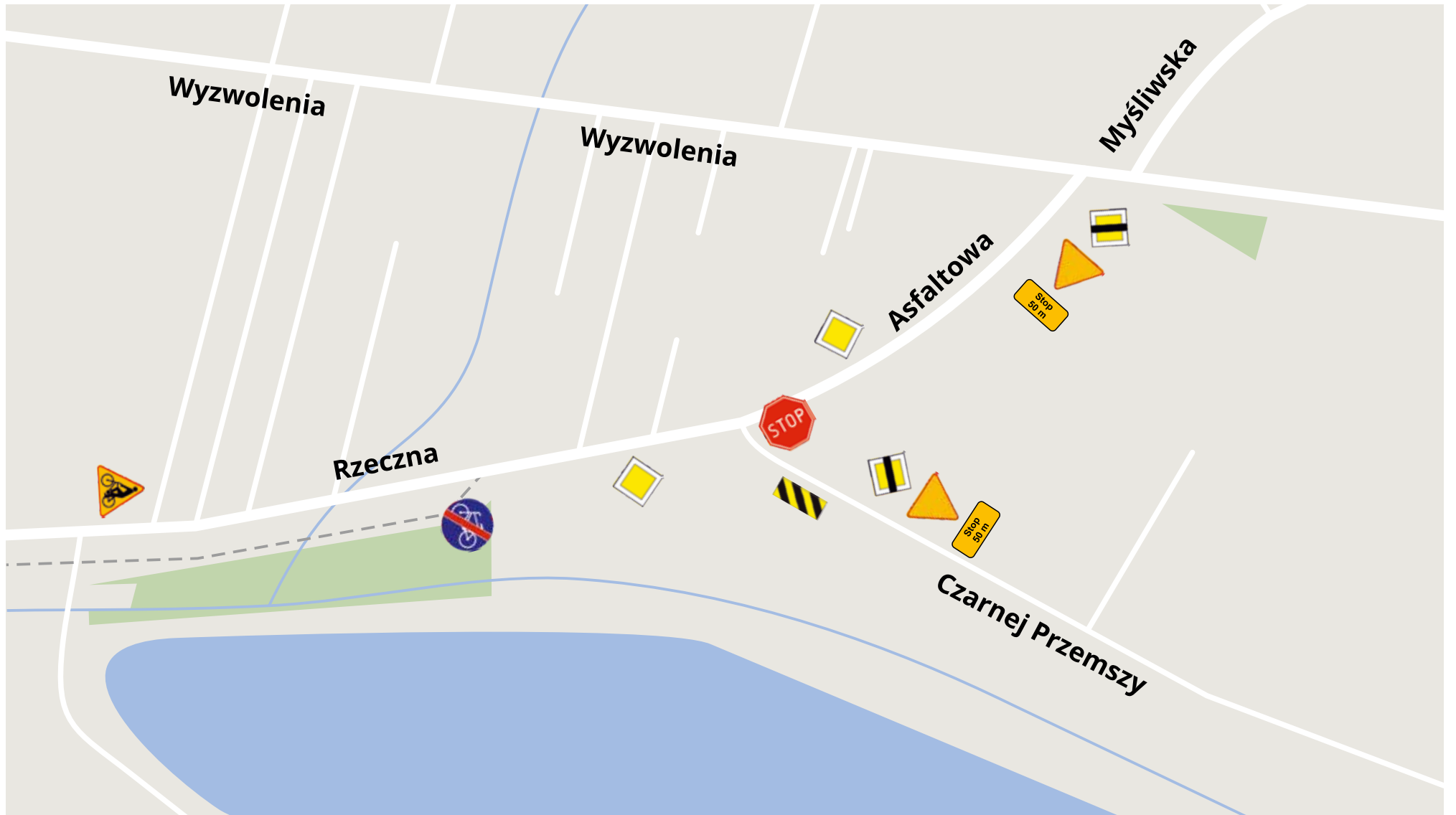
# Projekt stałej organizacji ruchu dotyczący usunięcia nieprawidłowości w ciągu ulic: KOPALNIANEJ, ZWYCIĘSTWA, SPOKOJNEJ, GÓRNEJ, RZECZNEJ, CZARNEJ PRZEMYSZY I ZIELONEJ.

W projekcie znalazło się m.in.:

- oznakowanie pierwszeństwa na skrzyżowaniach oraz dokonanie korekt istniejącego już oznakowania pierwszeństwa z uwagi na ograniczoną widoczność

**Więcej szczegółów** dotyczących projektu znajdą Państwo na kolejnych stronach.

- zaprojektowano oznakowanie poziome na **skrzyżowaniu ulic Asfaltowej oraz Czarnej Przemszy**, mające na celu podkreślenie geometrii skrzyżowania i pierwszeństwa przejazdu, a także zawężenia tarcz skrzyżowania,



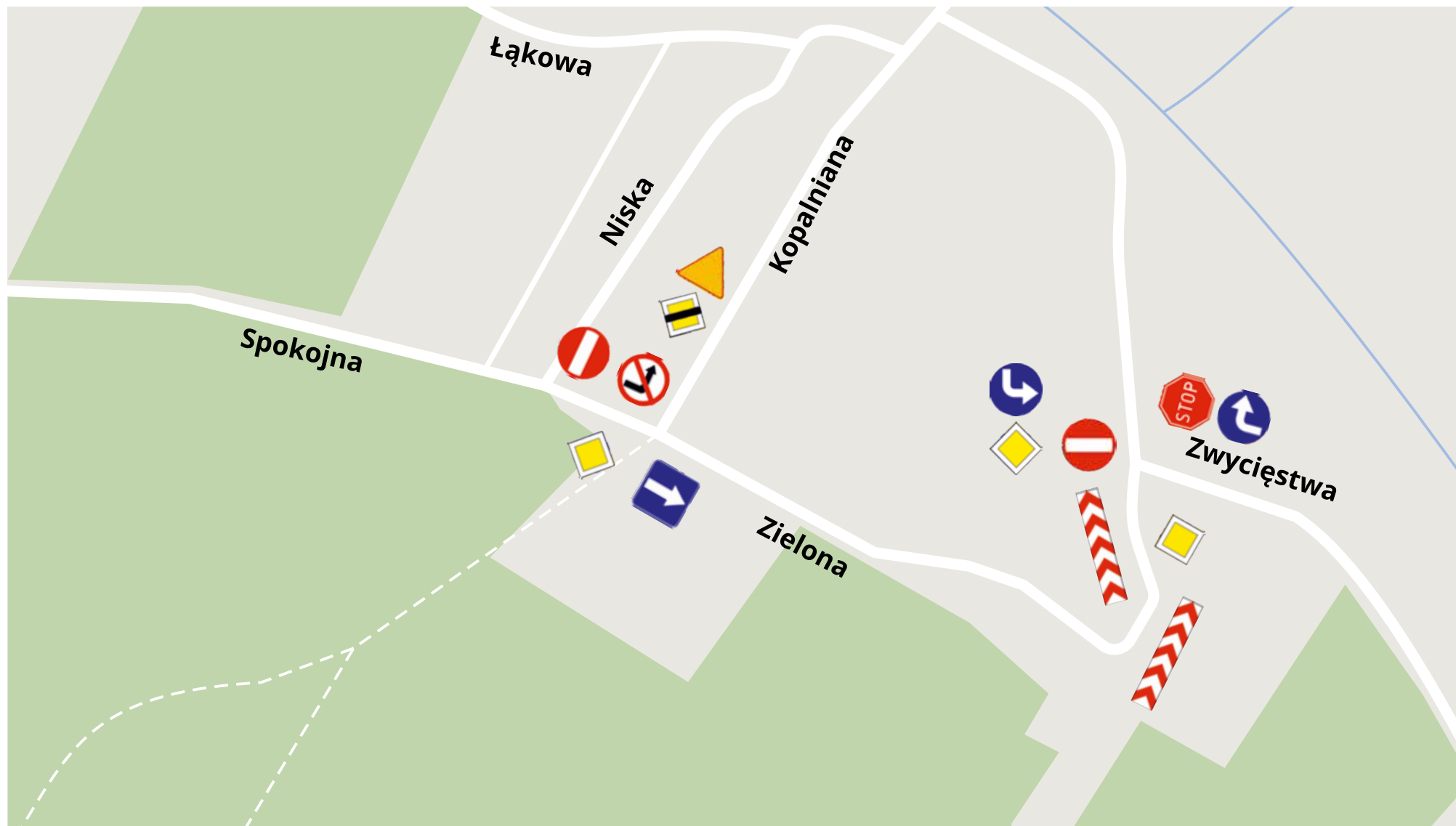
- oznakowanie murku oporowego w skrajni jezdni w ciągu **ul. Czarnej Przemszy**,
- **ul. Górna** - oznakowanie łuków poziomych oraz wyeliminowanie parkowania pojazdów na długich odcinkach drogi w rejonie zbiorników wodnych,



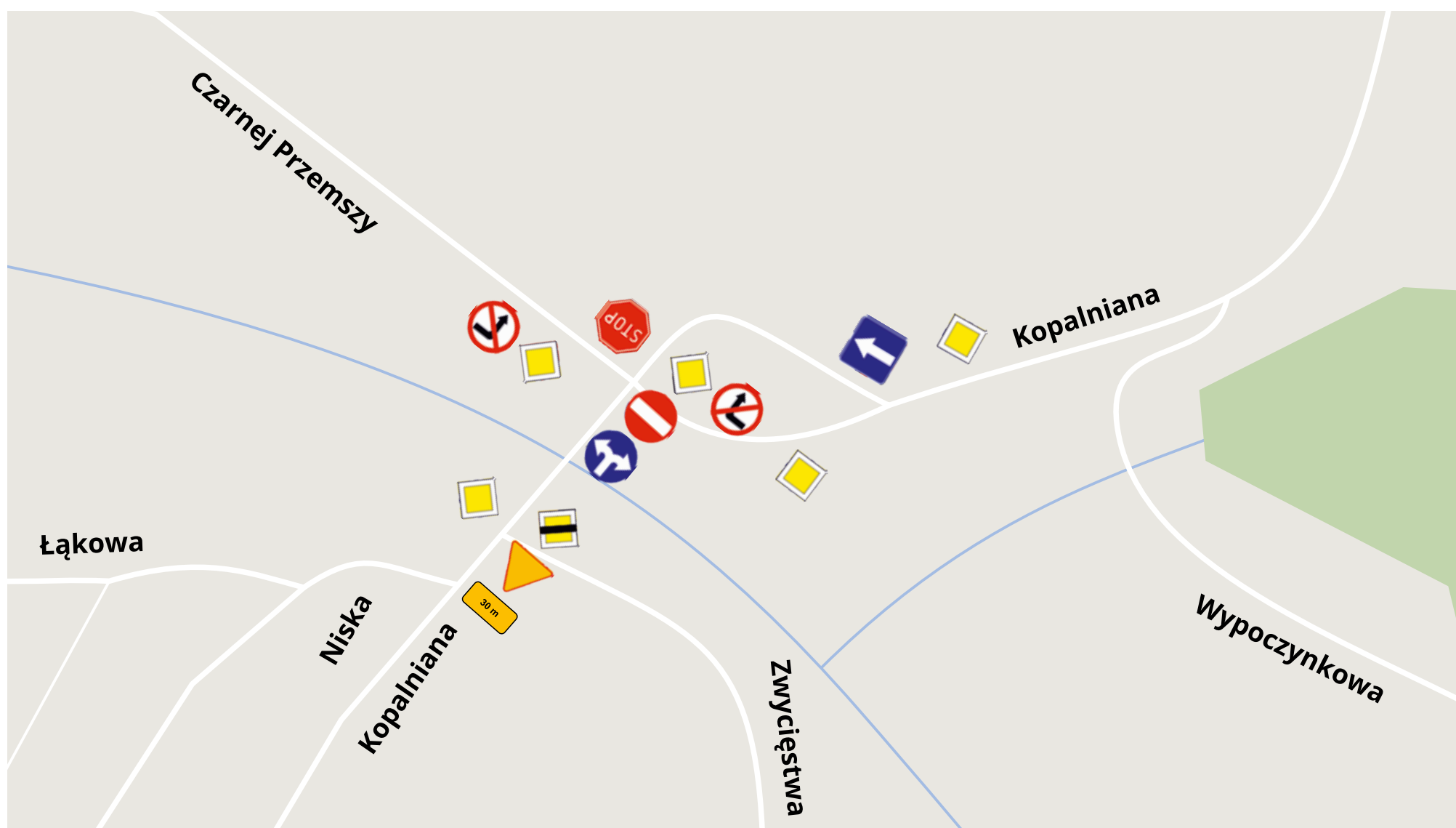


# INFORMATOR

- mijanki w ciągu **ul. Zwycięstwa** oraz **ul. Kopalnia** zlokalizowane w miejscach umożliwiającym wzajemne dostrzeżenie się kierowców jadących z przeciwnych kierunków



- łącznik od skrzyżowania z **ul. Czarnej Przemszy** (przy krzyżu) do wlotu na **ul. Kopalnia** - o ruchu dwukierunkowym (droga dojazdowa boczna do posesji), pozostały fragmenty - droga o ruchu jednokierunkowym

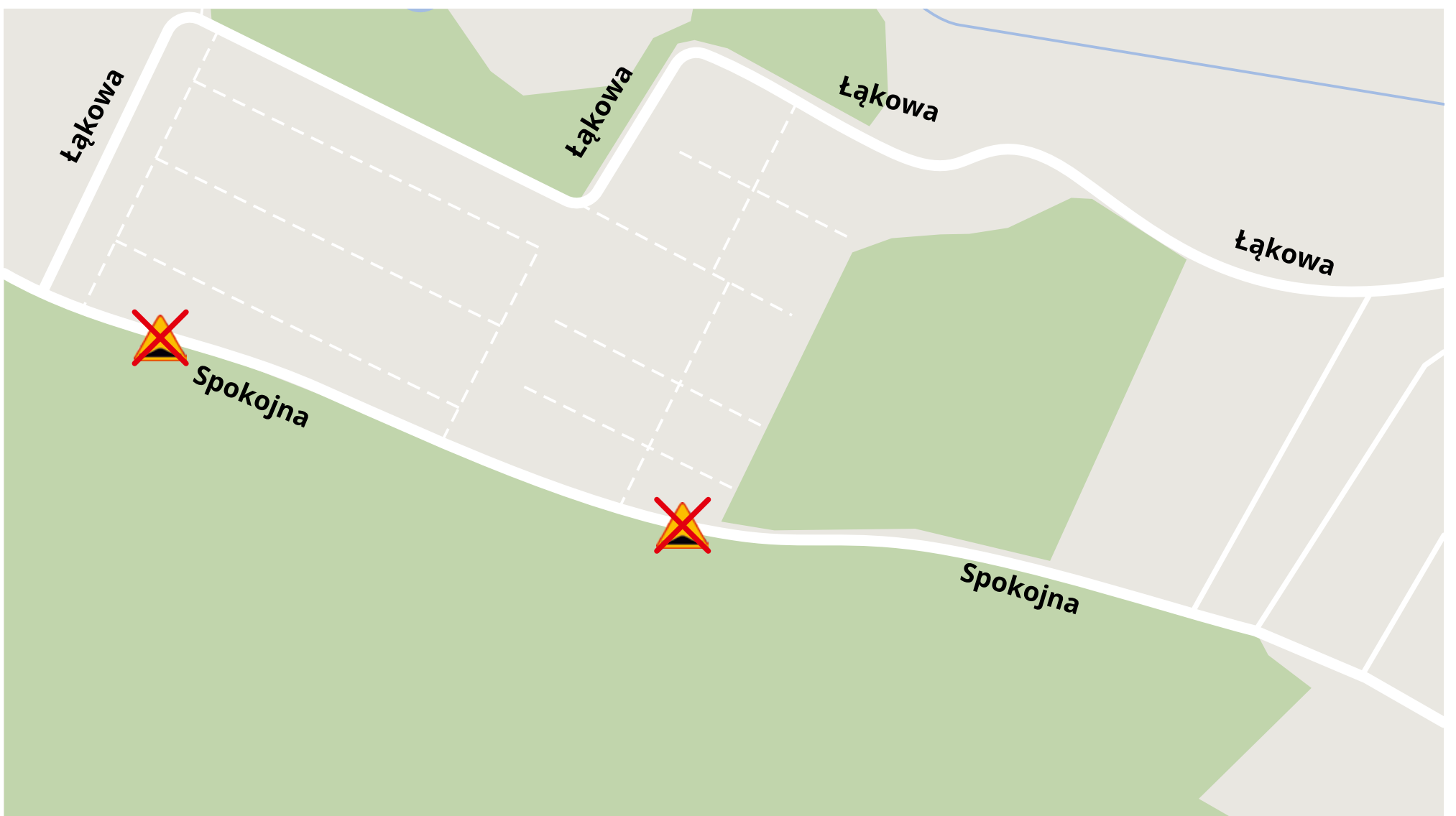


## INFORMATOR

- **ul. Zielona** – wprowadzenie ruchu jednokierunkowego
- na odcinku **od skrzyżowania z ul. Zwycięstwa do skrzyżowania z ul. Zieloną** zachowanie ruchu dwukierunkowego poprzez zastosowanie tzw. „mijanki”



- **ul. Spokojna** – likwidacja progów zwalniających (nie spełniają wytycznych określonych przepisami normatywnymi pod względem wykonania i oznakowania)

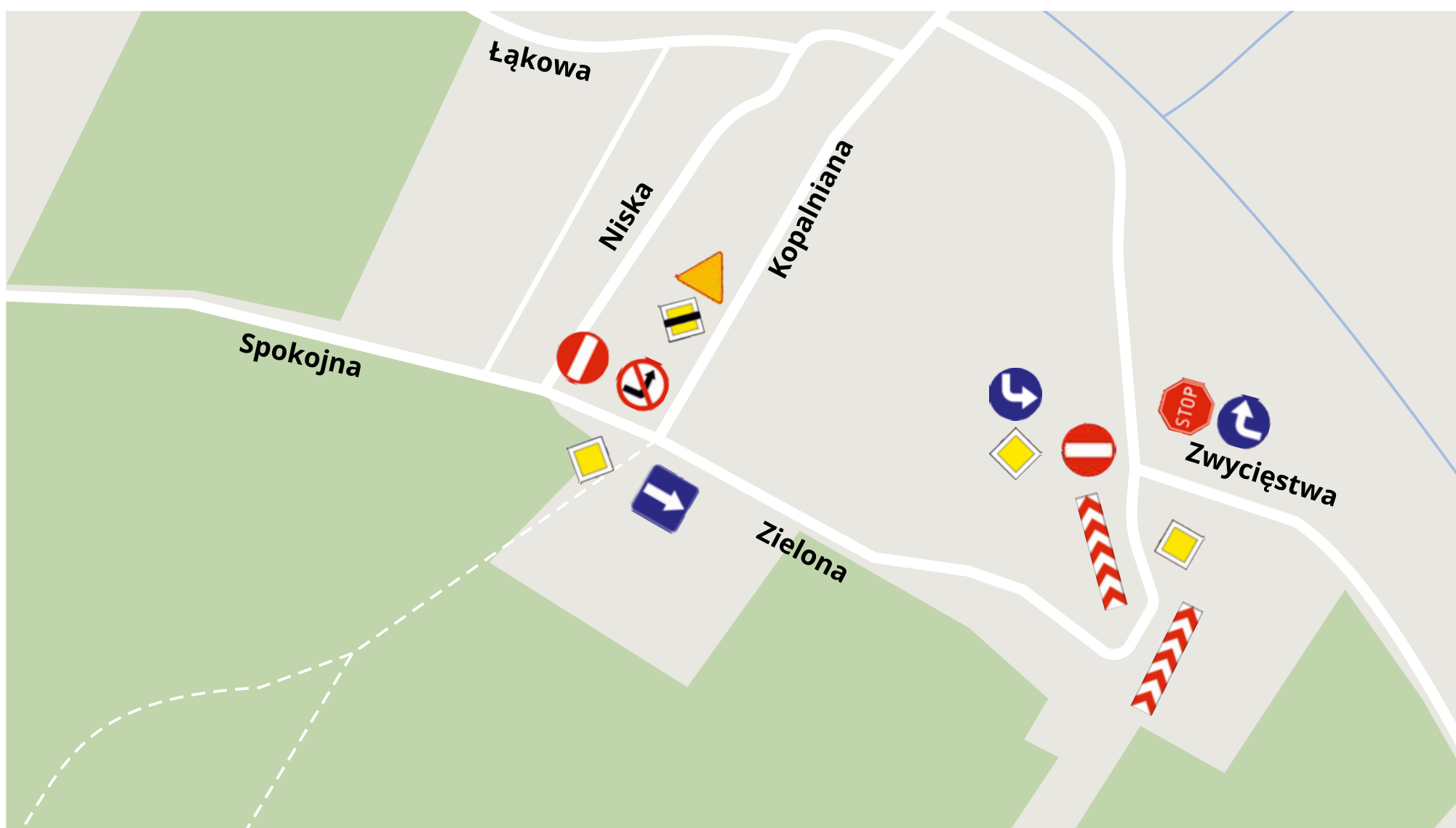


## INFORMATOR

- **ul. Spokojna** - wprowadzenie ruchu jednokierunkowego, ograniczenie prędkości do 30 km/h, oznakowanie ostrzegawcze typu „Piesi”, likwidacja progów zwalniających (nie spełniających wytycznych określonych przepisami normatywnymi pod względem wykonania i oznakowania)



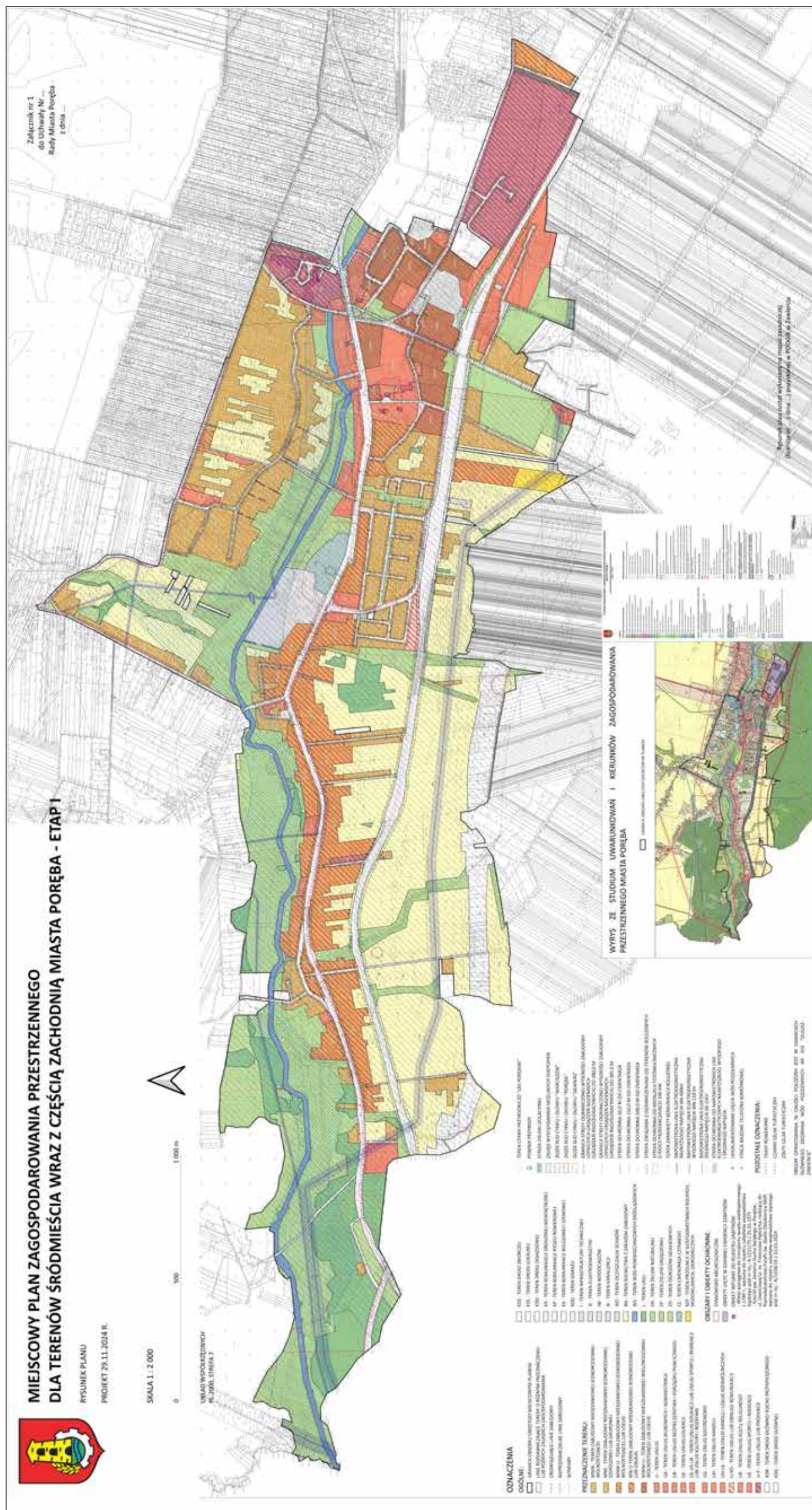
- **ul. Zwycięstwa** - od skrzyżowania z ul. Kopalnianą do dojazdu prowadzącego na cmentarz zachowanie ruchu dwukierunkowego poprzez zastosowanie „mijanek”, na odcinku ul. Zwycięstwa stanowiącej dojazd do cmentarza ruch dwukierunkowy - z uwagi na fakt iż ulica jest „ślepa”





**Tak wygląda projekt powstającego Miejsowego Planu Zagospodarowania Przestrzennego dla terenów śródmieścia wraz z zachodnią częścią Poręby.**

Szczegółowa mapa dostępna jest w Urzędzie Miasta Poręba (pok. 5) oraz na stronie internetowej [umporeba.pl](http://umporeba.pl) w zakładce „planowanie przestrzenne”.





## INFORMATOR

# Wskażą przyszłość naszego miasta. Trwają prace nad dwoma ważnymi dokumentami planistycznymi



W Porębie przygotowywany jest aktualnie Plan ogólny.

To ważny dokument planistyczny, wskazujący kierunki rozwoju miasta.

Co wyniknie z tego dla mieszkańców?

**Na początek kilka słów wyjaśnienia, czym w ogóle jest Plan ogólny? To ważny dokument o charakterze strategicznym, w którym zapisane są kierunki rozwoju urbanistycznego danego miasta.**

Plan ogólny to nowy dokument, który zastąpi dotychczasowe Studium uwarunkowań i kierunków zagospodarowania przestrzennego. Jego celem jest określenie jak będzie wyglądać gmina w przyszłości.

Będzie to akt prawa miejscowego. Plan ogólny wskaże, gdzie będą mogły powstać nowe budynki, tereny rekreacyjne, rolnicze czy też usługowe. W Porębie trwają właśnie prace nad takim dokumentem, a gminę zobligowała do tego zmiana przepisów o planowaniu i zagospodarowaniu przestrzennym.

Plany Ogólne zastąpią obecnie obowiązujące Studia Uwarunkowań i Kierunków Zagospodarowania Przestrzennego – mówi Klaudia Kratochwil,

Inspektor Referatu Nieruchomości i Gospodarki Komunalnej Urzędu Miasta Poręba.

Dodaje, że zgodnie z obowiązującymi przepisami, do 30 czerwca 2026 roku wydłużone zostaje obowiązywanie dotychczasowych studiów uwarunkowań i kierunków zagospodarowania przestrzennego gmin.

– Przy czym raz jeszcze odróżnić trzeba, iż Plan ogólny jest to obowiązkowy dokument obejmujący obszar całej gminy. W przeciwieństwie do Studium, będzie aktem prawa miejscowego. Jego ustalenia uwzględniane są przy sporządzaniu planu miejscowego oraz będą stanowić podstawę prawną wydania decyzji o warunkach zabudowy i zagospodarowania terenu – zaznacza Klaudia Kratochwil.



## Jak wyglądają prace nad stworzeniem Planu ogólnego dla Poręby?

- W marcu 2024 roku Rada Miasta Poręba podjęła uchwałę o przystąpieniu do sporządzenia Planu ogólnego miasta Poręba.
- Urząd Miasta Poręba na początku września 2024 roku wyłonił wykonawcę Planu ogólnego.
- Burmistrz Miasta Poręba w dniu 20 września 2024 roku ogłosił o przystąpieniu do sporządzenia Planu ogólnego miasta Poręba, termin na zbieranie wniosków wyznaczony był do 25 października 2024 roku.
- Urząd zawiadomił także o podjęciu uchwały o przystąpieniu do sporządzania planu ogólnego instytucje i organy właściwe do uzgadniania i opiniowania projektu planu ogólnego.
- Obecnie przygotowujemy projekt Planu ogólnego. O dalszych elementach tworzenia planu ogólnego (w tym m.in. konsultacjach społecznych) będą Państwo informowani na stronie, w BIP, na tablicy ogłoszeń.

## Miejscowe plany zagospodarowania przestrzennego

W gminie Poręba aktualnie obowiązuje miejscowy plan zagospodarowania przestrzennego dla terenów położonych w północno-wschodniej części miasta Poręba, który określa przeznaczenie nieruchomości. – Miejscowy plan zachowuje moc, także po uchwaleniu Planu ogólnego, jest aktem nadrzędnym nad Planem ogólnym – zaznaczają przedstawiciele Referatu Nieruchomości i Gospodarki Komunalnej Urzędu Miasta Poręba.

Na końcowym etapie opracowania jest także miejscowy plan zagospodarowania przestrzennego dla terenów śródmieścia wraz z częścią zachodnią miasta Poręba.

Gmina przygotowuje także projekt miejscowego planu dla południowej części miasta, który obejmuje w znacznej części teren lasów.

## PLAN OGÓLNY W PYTANIACH I ODPOWIEDZIACH

### Dlaczego sporządzany jest Plan ogólny?

Plan ogólny sporządzany jest w związku ze zmianami przepisów ustawy z dnia 27 marca 2003 r. o planowaniu i zagospodarowaniu przestrzennym. Zmiana przepisów ma na celu poprawę funkcjonowania systemu planowania przestrzennego, a w konsekwencji zapobieganie chaotycznemu rozwojowi zabudowy. Sporządzenie planu ogólnego jest obowiązkowe dla wszystkich samorządów w Polsce.

### Czym się różni plan ogólny od studium?

Najważniejszą różnicą jest inna konstrukcja i szczegółowość dokumentów. Co więcej, Plan ogólny będzie aktem prawa miejscowego, którego ustalenia będą wiążące dla miejscowych planów zagospodarowania przestrzennego, jak również dla decyzji o warunkach zabudowy i zagospodarowania terenu.

### Czy po uchwaleniu Planu ogólnego nadal będą obowiązywać miejscowe plany?

Tak, obowiązujące plany miejscowe zachowują moc. Po wejściu w życie planu ogólnego nowe miejscowe plany zagospodarowania przestrzennego będą opracowywane na jego podstawie.

### Co ile lat będzie aktualizowany Plan ogólny?

Plan ogólny będzie obowiązywał do czasu jego zmiany. Ustawa nie określa jednak terminu aktualizacji planu ogólnego.

### Kto może złożyć wniosek do Planu ogólnego?

Zanim gmina opracuje projekt Planu ogólnego, przyjmowane są wnioski od mieszkańców, organizowane są konsultacje społeczne. Zgodnie z przepisami, w takiej sytuacji zapewnia się udział

lokalnej społeczności w przygotowaniu aktów planowania przestrzennego. Dlaczego?

Wnioski i uwagi mieszkańców są bardzo ważnym elementem przy sporządzaniu Planu ogólnego. Stanowią podstawę zapoznania się z potrzebami lokalnej społeczności i stanowiskiem mieszkańców. Co ważne, wnioski są analizowane i w miarę możliwości, uwzględnione w projekcie.

### Kto może składać uwagi do projektu Planu ogólnego?

Podmiotami do tego uprawnionymi są przede wszystkim mieszkańcy gminy, której Plan dotyczy oraz inne osoby i podmioty: osoby fizyczne, osoby prawne, jednostki organizacyjne niebędące osobami prawnymi, organy władzy publicznej, jednostki samorządu terytorialnego i ich jednostki organizacyjne, jednostki pomocnicze miasta oraz jego organy doradcze i konsultacyjne. Wniosek lub uwagę do planu ogólnego może złożyć każdy zainteresowany.

### Czy dostanę odpowiedź na mój wniosek lub uwagę do Planu ogólnego?

Procedura planistyczna nie przewiduje możliwości odpowiadania na wnioski i uwagi. Niemniej jednak zostaną one przeanalizowane i udostępnione w Biuletynie Informacji Publicznej.

### Czy tereny przeznaczone pod zabudowę w studium, w Planie ogólnym również będą przeznaczone pod zabudowę?

Plan Ogólny może różnić się od Studium Uwarunkowań i Kierunków Zagospodarowania Przestrzennego pod tym kątem. W przypadku terenów zabudowy mieszkaniowej przepisy ściśle określają zasady ich wyznaczania oraz uzależniają ich zasięg m.in. od prognoz demograficznych.

### Czy plan ogólny zastąpi plany miejscowe?

Nie. Plan ogólny i plan miejscowy to różne dokumenty planistyczne, które będą funkcjonowały równolegle. Plan ogólny będzie wskazywał katalog funkcji dla poszczególnych terenów oraz wskaźniki zagospodarowania. Plan miejscowy jest dokumentem bardziej szczegółowym (zawiera szczegółowe ustalenia dotyczące m.in.: linii zabudowy, linii rozgraniczających itd.)

### Czy decyzje o warunkach zabudowy będą musiały być zgodne z planem ogólnym?

Tak, decyzje będą musiały być zgodne z planem ogólnym. Odmienne niż obecnie, gdzie decyzje o warunkach zabudowy i zagospodarowania terenu nie muszą być zgodne z obowiązującym Studium Uwarunkowań i Kierunków Zagospodarowania Przestrzennego.

### Czy mogę wystąpić o decyzję o warunkach zabudowy podczas opracowywania planu ogólnego?

Tak, do momentu wejścia w życie ustaleń planu ogólnego, decyzje o warunkach zabudowy i zagospodarowania terenu będą wydawane na dotychczasowych zasadach.

### Co ważne, można wystąpić o taką decyzję również w momencie, gdy Plan ogólny wejdzie w życie.

Ale uwaga – decyzje o warunkach zabudowy będą wydawane jedynie na obszarze uzupełnienia zabudowy wskazanym w planie ogólnym. Decyzje te będą musiały być zgodne z Planem ogólnym w zakresie funkcji zabudowy oraz parametrów i wskaźników urbanistycznych. Decyzje, które staną się prawomocne po wejściu w życie planu ogólnego będą terminowe, tzn. ważne przez 5 lat od daty kiedy staną się prawomocne.



## GMINNE INWESTYCJE

# Miejsce relaksu i prozdrowotne właściwości solanki. Przyglądamy się najważniejszym inwestycjom miejskim

Miniony rok obfitował w inwestycje. Także te kluczowe. Przykład? Stworzenie nowego placu miejskiego, Klubu Integracji Międzypokoleniowej czy też tężni solankowej. Dziś sprawdzamy szczegóły dotyczące najważniejszych przedsięwzięć zrealizowanych w 2024 roku i rozpoczętych w roku bieżącym.

## INWESTYCJE ZAKOŃCZONE W 2024 ROKU:

**Modernizacja kotłowni węglowej wraz z wymianą pompy ciepła w Samodzielnym Publicznym Zakładzie Opieki Zdrowotnej w Porębie - wrzesień 2024 r.**

Projekt polegał na gruntownej modernizacji systemu ogrzewania w porębskiej przychodni zdrowia, który po inwestycji jest wydajny i ekonomiczny, zapewniający oszczędności do 30 procent.

W ramach inwestycji zamontowano nową, rewersyjną pompę ciepła z wentylatorami osiowymi i dwiema sprężarkami spiralnymi, nowe przewody wraz z grzejnikami (106 sztuk) oraz niezbędnym wyposażeniem.

Dodatkowo wdrożono system bezprzewodowego systemu sterowania ogrzewaniem grzejnikowym, który sygnalizuje np. otwarcie okna. Wówczas automatycznie wyłączane są grzejniki. System dopasowuje temperaturę w zależności od zajęcia danego pomieszczenia.



Zmodernizowano również pomieszczenie kotłowni, poprzez m.in. uzupełnienie tynków wewnętrznych, położenie gładzi gipsowej, malowanie ścian oraz remont posadzki. W umowie znalazły się wszelkie roboty z zakresu wyburzeń i rozbiórki, prace ziemne, roboty

budowlane, montażowe, roboty instalacyjne wodne i kanalizacyjne. Inwestycja otrzymała dofinansowanie z Urzędu Marszałkowskiego oraz WFOŚiGW w kwocie 250 tys. zł i kolejne 250 tys. zł ze środków gminy, pozostałe fundusze były środkami własnymi SPZOZ Poręba.



**Cyberbezpieczny samorząd - wdrożenie systemu zarządzania cyberbezpieczeństwem w Gminie Poręba.**

Przykłady oszustw internetowych jasno wskazują, że kwestie cyberbezpieczeństwa zarówno osobistego, jak i gmin jest bardzo ważne.

Projekt, który został zrealizowany w Porębie w minionym roku polegał m.in. na wykonaniu niezbędnych audytów wraz z testami penetracyjnymi dla Urzędu Miasta Poręba i dla Miejskiego Zespołu Ekonomiczno-Administracyjnego (MZEA) w Porębie.

W ramach projektu gmina zakupiła m.in. serwer backup wraz z macierzą dyskową, dyskami i okablowaniem i usługą wdrożenia, oprogramowanie DLP służące monitorowaniu bezpieczeństwa (zapobieganie wyciekaniu wrażliwych danych z gminy) wraz z wdrożeniem, a także agregat prądotwórczy z UPS, podtrzymujący zasilanie całego urzędu oraz serwerowni.

To jednak nie wszystko. Odbyła się też część szkoleniowa projektu, która obejmowała zarówno kadrę kierowniczą, jak i pracowników obu jednostek.

**Zakup i montaż pompy głębinowej na ujęciu wody przy ul. Działkowej - wrzesień 2024 r.**

Nowa pompa głębinowa zastąpiła starą, funkcjonującą przez ostatnie 29 lat.

- Nowa pompa jest o wiele bardziej wydajna, oszczędna i nowoczesna. Została obsadzona przy pomocy dźwigu na głębokości 60 metrów, na głównym ujęciu wody przy ul. Działkowej w Porębie - mówią przedstawiciele Miejskiego Przedsiębiorstwa Wodociągów i Kanalizacji w Porębie.

To jednak nie wszystko. Na ujęciu wody zamontowana została również instalacja fotowoltaiczna. Wszystko po to, by pobór prądu do zasilania pompy był jak najmniejszy.

Inwestycja kosztowała ok. 185 tysięcy złotych. Nową pompę głębinową marki Lowara zakupiła gmina. Nowa pompa zastąpiła starą, która dostarczała wodę mieszkańcom Poręby od 1995 roku.

Wartość inwestycji: 718 914 zł Dofinansowanie: 675 780 zł

Koszt całkowity: 184 869 zł



## GMINNE INWESTYCJE



### Rewitalizacja obszarów zdegradowanych przez utworzenie placu miejskiego wraz ze strefą odpoczynku - wrzesień 2024 r.

Agora powstała w miejscu dawnego targowiska miejskiego i terenu pomiędzy pawilonami handlowymi oraz głównym miejskim placem zabaw dla dzieci przy ul. Przemysłowej.

#### Projektanci podzielili Agorę na kilka stref:

- główny plac
- 2 place towarzyszące (przy placu głównym)
- tężnia solankowa
- pergole (2 duże pergole i 1 mała pergola)
- fontanna z maszynownią
- toaleta półautomatyczna
- małe place z ławkami parkowymi i siedziskami stalowymi
- chodniki uzupełniające

#### TEŻNIA SOLANKOWA

Obiekt wykonany w konstrukcji drewnianej, więcej o samej tężni piszemy poniżej.

#### FONTANNA Z MASZYNOWNIĄ

To fontanna typu „dry plaza”. Zbudowana jest ze stali kwasoodpornej, w której zamontowane są dysze wodne oraz oprawy oświetleniowe zmieniające kolor światła.

Uwagę przyciąga symbol Poręby – żółw wykonany z brązu, który przypomina o niezwykłym znalezisku archeologicznym dokonany na terenie naszego miasta.

Szczegóły dotyczące tego gatunku, znaleźć można na 6 tablicach ustawionych w rejonie pomiędzy tężnią, a fontanną.

#### TOALETA POŁAUTOMATYCZNA

Jest to prefabrykowana toaleta publiczna. Obiekt wolnostojący, przyłącza niezbędne do funkcjonowania: woda, kanalizacja oraz energia elektryczna.

Wewnątrz znajdują się dwa pomieszczenia: toaleta damska / męska oraz pomieszczenie techniczne.

#### TREJAŻ

W zachodniej części zagospodarowania zlokalizowany jest trejaż parkowy. Konstrukcja składa się ze słupów stalowych posadowionych na fundamentach żelbetowych. Pomiędzy słupami zamontowane są drewniane belki, które z tworzą ruszt dla pnących roślin sadzonych za linią słupów.

#### EKRAN

Przy trejażu znajduje się ekran stalowy do wyświetlania identyfikacji wizualnej gminy Poręba, a także projekcji filmowych. To jednak nie wszystko. Na dodatkowym słupie zamontowany jest projektor, który służyć będzie do wyświetlania projekcji wizualnych na ekranie stalowym.

#### SIEDZISKA BETONOWE PRZY MASZYNOWNI

Przy maszynowni znajduje się zespół betonowych siedzisk o surowej stylistyce wykonany z betonu architektonicznego.

#### SIEDZISKA STALOWE

W części zachodniej, na mniejszych placach z kostką ażurową zlokalizowane są wielkogabarytowe siedziska w konstrukcji stalowej wykonanej z profili 50x50x2mm. Konstrukcja zabezpieczona cynkiem, następnie malowana proszkowo. Ławki na Agorze – ze względów wygody i estetyki – wykonano drewnem egzotycznym iroko.

#### ŁAWKI MIEJSKIE

Modułowe ławki – 23 szt. miejskie wykonanie ze stali czarnej, malowanej proszkowo na kolor antracytowy. Siedzisko składa się z desek.

#### KOSZE NA ŚMIECI

Kosze na śmieci – 13 szt. ze stali ocynkowanej, malowanej proszkowo na kolor antracytowy oraz kosze na psie odchody – 7 szt.

#### DONICE

Donice – 28 szt. ze stali ocynkowanej, malowanej proszkowo na kolor antracytowy.

#### STOJAKI NA ROWERY

Stojaki rowerowe – 10 szt. Wysoka konstrukcja pozwala na przypięcie roweru za ramę. Wykonane są z profili stalowych ocynkowanych malowanych proszkowo na kolor antracytowy.

#### OPRAWY OŚWIETLENIOWE

Agorę oświetlają latarnie parkowe typu słup architektoniczny o wysokości 5m (58 kompletów). Latarnie mają nowoczesne oprawy liniowe oraz oprawy montowane w gruncie (3 szt. słupów wys. 6 m z panelem solarnym). Przy nowym placu miejskim zamontowano również system monitoringu.

#### ZIELEŃ

Na placu miejskim posadzono zielen w postaci drzew wysokich, dających cień w okresie letnich upałów oraz krzewy:

- Platan kolisty /Platanus acerifolia/
- Dąb błotny /Quercus palustris/
- Jesion wyniosły /Fraxinus excelsior/
- Buk zwyczajny /Fagus sylvatica/
- Dereń biały /Elegantissima/
- Cis pośredni /Hicksii/
- Dereń biały /Sibiricaa/

Koszt całkowity: 605 335,30 zł  
Dofinansowanie: 4 018 018,38 zł

### Budowa tężni solankowej na placu miejskim w Porębie wraz z towarzyszącą infrastrukturą



Obiekt stanowiący jeden z najważniejszych elementów nowego placu miejskiego w Porębie – tzw. Agory.

Tężnia wykonana została w konstrukcji drewnianej. Solanka tłoczona jest do konstrukcji tężni, z której spływa po specjalnie rozmieszczonym wypełnieniu z gałązek śliwy, do niecki.

Przebywanie wokół tężni ma duże znaczenie dla naszego zdrowia. W solankowym aerozolu jest szereg łatwo przyswajalnych mikroelementów oraz dobroczynnych pierwiastków takich jak np. jod czy brom. Wymiary tężni: 10,0 x 15,3m.

Co ważne, gmina zadbała o odpowiednie zapisy w umowie z wykonawcą projektu, dzięki czemu serwisowanie obiektu przez 60 miesięcy od jej uruchomienia jest bezkosztowe dla miasta. Leży to w gestii wykonawcy.

Koszt całkowity: 1 852 021,91 zł  
Dofinansowanie: 1 434 424,50 zł



## GMINNE INWESTYCJE

### INWESTYCJE ROZPOCZĘTE I KONTYNUOWANE W 2025 ROKU:

#### Budowa łącznika kanalizacji deszczowej Osiedla na Stoku z ul. Przyszłości.

Odcinek będzie miał około ok. 120 mb długości. Powstanie, by połączyć kanalizację deszczową z części Osiedla na Stoku z kanałem biegnącym od osiedla, wybudowanym w 2023 roku. Przewidywany koszt nowego łącznika kanalizacji deszczowej to ok. 120 tys. zł.



#### Poprawa efektywności energetycznej Szkoły Podstawowej nr 2 im. Jana Pawła II oraz Przedszkola Miejskiego nr 1 im. Misia Uszatka – etap I

Projekt dotyczy budynków użyteczności publicznej Gminy Poręba – budynku placówki szkolnej oraz budynku placówki opiekuńczo-wychowawczej. Inwestycja obejmuje wymianę źródeł ciepła oraz termomodernizację SP2 i częściowo przedszkola.

– Najważniejszym celem przedsięwzięcia jest racjonalizacja zużycia i ograniczenie strat energii w sektorze publicznym, ograniczenie tzw. „niskiej emisji” i poprawa jakości powietrza atmosferycznego – wylicza Angelika Kubaczyńska, inspektor Referatu Nieruchomości i Gospodarki Komunalnej w Urzędzie Miasta Poręba.

Dodaje, że aktualnie trwają przygotowania do przetargu, który przeprowadzony zostanie w trybie „zaproszenia i wybuduj”.

Szacowana wartość inwestycji: **2 318 233,75 zł** z czego Gmina Poręba uzyskała **1 970 498,70 zł** dofinansowania (85% wartości projektu).

#### Budowa sieci kanalizacji sanitarnej wraz z przyłączami w ulicy Roździeńskiego, Wiejskiej i Wojska Polskiego.

Projekt inwestycji jest już gotowy, w drodze przetargu gmina wyłoniła wykonawcę tej inwestycji. Prace ziemne rozpocząć mają się w połowie tego roku. – To ważna, planowana od lat inwestycja. Inwestycja, w efekcie której w naszym mieście pojawi się ok. 2,5 kilometra nowej sieci sanitarnej. – mówi burmistrz Poręby Ryszard Spyra.

Dodaje, że do tej pory przedsięwzięcie wstrzymywały brakujące środki. Dzięki dofinansowaniu z programu rządowego „Polski Ład”, które wynosi 7 505 000 zł (czyli 95% szacowanej wartości inwestycji) gmina może ją wreszcie zrealizować.

W zakresie inwestycji znalazło się wybudowanie kanału sanitarnego wraz z przyłączami do poszczególnych posesji (także dla drugiej i kolejnej zabudowy).

Inwestycja – ze względu na jej szeroki zakres – podzielona została na trzy etapy.

**Etap I:** obejmuje prace w ulicy Mierzejewskiego i Roździeńskiego do nr 70.

**Etap II:** obejmuje pozostałą część ulicy Roździeńskiego i ulicę Wiejską.

**Etap III:** obejmuje przejście pod ulicą Wiejską – pod Drogą Krajową 78 w kierunku ulicy Rzecznej, następnie wzdłuż DK – po stronie parku aż do skwerku przy ul. Fabrycznej (tutaj budowana będzie nowa przepompownia), później sieć poprowadzona zostanie drogą wewnętrzną przy porębskiej wieży gichtowej do ulicy Mierzejewskiego. W ul. Mierzejewskiego następuje włączenie nowego odcinka kanalizacji do istniejącego kanału sanitarnego.

Angelika Kubaczyńska, Inspektor Referatu Nieruchomości i Gospodarki Komunalnej UM Poręba zaznacza, że zakres całego przedsięwzięcia jest szerszy niż początkowo planowano.

– Nie zakładaliśmy budowy kanalizacji w ulicy Mierzejewskiego – wyjaśnia. – Nowy kanał miał łączyć się ze starym w ciągu ulicy Przyszłości. Ze względu na obawy przed przeciążeniem w tym punkcie, zdecydowano o wybudowaniu nowego fragmentu kanału w ulicy Mierzejewskiego i wpieciu go do głównego kolektora sanitarnego – dodaje Kubaczyńska.

Wiadomo też, że nie obędzie się bez rozbiórki asfaltu w dwóch, niewielkich fragmentach. – Zakładaliśmy, że nie będziemy tego robić, a nowy kanał uda się na całej rozciągłości inwestycji wybudować w poboczu. Okazało się jednak, że w dwóch miejscach, w poboczu znajduje się zbyt wiele sieci – jest sieć gazowa, wodociąg i sieć teletechniczna. Nie możemy posadzić tam jeszcze kanału, ze względu na konieczność zachowania odległości między poszczególnymi sieciami – mówi inspektor Kubaczyńska.

Zaraz dodaje jednak, że złożyło się tak, iż przetarg na budowę nowej kanalizacji wygrała ta sama firma z Boronowa, która kilka lat temu była odpowiedzialna za remont nawierzchni wzdłuż ul. Roździeńskiego. – A co za tym idzie – będziemy mieć zachowaną gwarancję na nawierzchnię – zaznacza urzędniczka.

Urząd Miasta Poręba zaznacza również, iż zgłaszane przez mieszkańców uwagi dotyczące tego przedsięwzięcia, w miarę możliwości technicznych zostały uwzględnione przez projektantki. Natomiast kwestie przejść pod Drogą Krajową nr 78 są na etapie uzgodnień u zarządcy drogi, czyli GDDKiA w Katowicach.



## GMINNE INWESTYCJE

### Odbudowa i remont Wieży Gichtowej

Jest wyjątkowym zabytkiem. Nie tylko dla Poręby, ale też całego regionu. – To pamiątka hutniczej historii tej części Polski – podkreślają historycy.


Teraz porębska wieża gichtowa, która została wzniesiona ponad 120 lat temu, przejdzie dużą metamorfozę. – Uzyskaliśmy dofinansowanie z Europejskiego Funduszu Rozwoju Regionalnego. Wynosi ono niemal 629 tys zł – mówi Joanna Kowalska, Kierownik Referatu Środków Pomocowych i Rozwoju UM Poręba.

Jakie są plany? Zgodnie z projektem „Odbudowa i remont wieży Gichtowej w Porębie”, który otrzymał to dofinansowanie, przeprowadzone zostaną prace budowlane i remontowo-konserwacyjne tego wyjątkowego zabytku techniki. – Będą zmierzały do odbudowy samej wieży, ale także zagospodarowania terenu znajdującego się wokół. Dzięki czemu zyska ona jeszcze bardziej na swoim wizerunku – podkreślają przedstawiciele Urzędu Miasta Poręba.

Poręba pomyślała również o uatrakcyjnieniu samego zwiedzania wieży. Przykład? Do projektu jej rewitalizacji wpisano również zakup rozwiązań cyfrowych w obiekcie, w tym na przykład gogli VR oraz tabletów multimedialnych z audioprzewodnikiem.

– Korzystanie z gogli VR w obiekcie zabytkowym może być interesującym doświadczeniem dla zwiedzających. Dzięki tej technologii można lepiej zobaczyć detale i szczegóły zabytków, które byłyby trudne do zauważenia gołym okiem. Można również stworzyć wirtualne spacer po miejscach, do których z różnych powodów nie można mieć fizycznego dostępu – zaznaczają przedstawiciele Gminy.

Szacowana kwota projektu: **767 679,28 PLN**  
Dofinansowanie (Europejski Fundusz Rozwoju Regionalnego): **651 679,28 PLN**



### Projekt i budowa drogi lokalnej oraz dróg dojazdowych wraz z infrastrukturą kanalizacyjną Osiedle na Stoku etap IV.

Urząd Miasta Poręba posiada już dokumentację projektową obejmującą kanalizację deszczową, kanalizację sanitarną, wodociąg oraz drogę wewnętrzną wraz z drogami lokalnymi – od skrzyżowania ul. Na Stoku z ul. Chabrow na południe, do końca osiedla. – Czekamy na uzyskanie pozwolenia na budowę – mówią urzędnicy.

Koszt wykonanej dokumentacji projektowej: **129 592 zł**



### Odbudowa bioróżnorodności zbiornika wodnego zalewu nr II oraz działania proekologiczne.

Projekt „Rewitalizacja stawu wraz z otoczeniem, poprawa jakości wody i działania proekologiczne w Porębie” planowany jest to realizacji w ramach Strategii Rozwoju Subregionu Centralnego Województwa Śląskiego na lata 2021–2027 Działanie FESL.02.15 Ochrona przyrody i bioróżnorodności – ZIT.

Projekt przewiduje przede wszystkim działania mające na celu odbudowanie walorów naturalnych obszaru porębskiego zbiornika wodnego wraz z jego otoczeniem.

– W efekcie przywrócimy naturalny ekosystem obszaru objętego projektem – zaznacza Joanna Kowalska, kierownik Referatu Środków Pomocowych i Rozwoju w Urzędzie Miasta Poręba.

W zakresie inwestycji znalazło się: oczyszczenie stawu, odmulenie dna i likwidacja nielegalnych zrzutów ścieków, likwidacja inwazyjnych gatunków roślin i zwierząt w celu zróżnicowania ekosystemów gatunków w siedliskach zwierząt oraz roślin występujących na obszarze realizacji projektu.

Na terenie zbiornika i najbliższego otoczenia występuje 47 gatunków owadów, 6 gatunków pajęczaków oraz 6 gatunków mięczaków, 10 gatunków motyli, 53 gatunków ptaków, 123 gatunki roślin, które wymagają wzmocnienia ochrony celem zachowania walorów przyrodniczych terenu. To jednak nie wszystko. Uzupełnieniem projektu będą elementy zielonej i niebieskiej infrastruktury wpływające na poprawę mikroklimatu: pomosty i ławki do obserwacji ornitologicznej, ścieżki przyrodniczo-dydaktyczne w okolicy zbiornika.

W ramach projektu przeprowadzona zostanie kampania edukacyjno-informacyjna zwiększająca poziom świadomości ekologicznej w naszym mieście.

Szacowana wartość projektu: **3 000 000 zł**  
Wnioskowane dofinansowanie: **2 555 000 zł**





## KULTURA

# Z brzydkiego kaczątka w łabędzia. Sala koncertowa w MOK zmieniła się nie do poznania!

Eleganckie panele zdobiące sufit, zmodernizowane nagłośnienie i specjalne wygłuszenia z drewna, które przypominają... dzieła sztuki! Sala widowiskowa w Miejskim Ośrodku Kultury w Porębie pod koniec zeszłego roku przeszła solidny lifting.



Zdziwieni będą nie tylko stali bywalcy. Nawet ci, którzy salę koncertową w porębskim MOK-u odwiedzają z doskonałym, zauważają, jak bardzo się zmieniła.

Uwagę przykuwają teraz m.in. jasne prostokątne panele, którymi pokryty został koncertowy sufit. Wymienione zostały stare drzwi i oświetlenie, zmodernizowano scenę wraz z zapleczem oraz system nagłośnienia.

## Jak dzieła rzeźbiarskiego mistrza

Na ścianach pojawiły się również drewniane prostokąty, które przypominają głośniki w stylu retro. Są to panele, które oprócz funkcji akustycznej, dzięki bardzo starannemu wykończeniu, znacząco poprawiają estetykę sali – tłumaczy Karol Hadrych, dyrektor Miejskiego Ośrodka Kultury w Porębie.

## Dofinansowanie z ministerstwa

Na ścianach pojawiły się również drewniane prostokąty, które przypominają głośniki w stylu retro. Są to panele, które oprócz funkcji akustycznej, dzięki bardzo starannemu wykończeniu, znacząco poprawiają estetykę sali – tłumaczy Karol Hadrych, dyrektor Miejskiego Ośrodka Kultury w Porębie.

Tak dużego remontu porębskiej sali koncertowej nie udało się jednak przeprowadzić, gdyby nie fundusze z zewnątrz. Porębski MOK znalazł się w gronie 78. podmiotów – spośród aż 800 wniosków – które zyskały pieniądze na remont infrastruktury z programu Ministerstwa Kultury i Dziedzictwa Narodowego. Mowa tutaj o kwocie 326 tys zł dofinansowania. Całość prac oszacowano na ok. 490 tys zł, z czego brakująca kwota to wkład własny gminy.

Wykonane prace: montaż platformy przysciennej, modernizacja sceny wraz z zapleczem,

adaptacja akustyczna sali wraz z balkonem wraz z poprawą oświetlenia, wymiana stolarki drzwiowej, zakup nagłośnienia, montaż podjazdów dla osób ze szczególnymi potrzebami.

Dodatkowo z własnych środków przeprowadzono cyklinowanie parkietu oraz zakupiono nowe krzesła na wartość około 60.000 tys zł.

## Sala dla każdego widza

To jednak nie wszystko. Ważnym założeniem dotyczącym remontu sali MOK, było bowiem zniwelowanie barier architektonicznych i montaż windy dla wózków inwalidzkich. – Chcemy być otwarci dla każdego, także dla osób, które, ze względu na swój stan zdrowia, potrzebują specjalnych udogodnień – podkreśla Karol Hadrych.

– To piękny obiekt, dzięki remontowi sala może gościć aktualnie nawet orkiestry symfoniczne. Inwestycja nie doszłaby jednak do skutku, gdyby nie wielkie zaangażowanie wielu osób. Szczególne podziękowania składam pani senator Beacie Liberze-Małeckiej oraz pani poseł Barbarze Dolniak. Współpracujemy od lat, i tym razem znów wsparły nasze miasto – mówił podczas koncertu inauguracyjnego uruchomienie sali koncertowej po remoncie burmistrz Ryszard Spyra.

Przypomnijmy, MOK wcześniej zdecydował się na remont balkonu, który po inwestycji dosłownie zyskał drugie życie, bo przez ostatnie 15 lat, ze względów bezpieczeństwa, był wyłączony z użytku.

Sala po trwającym kilka miesięcy remoncie, a co za tym idzie – wyłączeniu z imprez – została ponownie uruchomiona na początku tego roku.




**DOFINANSOWANO ZE ŚRODKÓW**

**„Fundusz Promocji Kultury”**

„INWESTYCJA W INFRASTRUKTURĘ MOK W PORĘBIE

GWARANCJĄ ROZWOJU EDUKACJI KULTURALNEJ I ANIMACJI KULTURY”

**DOFINANSOWANIE 326 000,00 zł**

**CAŁKOWITA WARTOŚĆ 489 327,59 zł**

**DATA PODPISANIA UMOWY**

**[maj 2024]**





# Logopedia, bajkoterapia, a do tego szkolenie kadry! Porębskie oddziały przedszkolne z dużym dofinansowaniem

Nowe, specjalistyczne zajęcia dla najmłodszych porębian cieszą się dużym zainteresowaniem. Wśród nich znalazły się m.in. logopedia, bajkoterapia, rytmika i trening umiejętności społecznych. Wszystko dzięki dofinansowaniu, które zdobyła nasza gmina.

– Nasze przedszkolaki bardzo chętnie biorą w nich udział, a niektóre wprost nie mogą się doczekać, kiedy będą następne zajęcia. Celem projektu jest poprawa jakości edukacji przedszkolnej i wsparcie dzieci ze specjalnymi potrzebami edukacyjnymi – mówi wprost Justyna Kłosowska, dyrektor Miejskiego Przedszkola nr 1 im. Misia Uszatka w Porębie. Dodaje, że w zajęciach w projekcie pod hasłem „Nauka dla przedszkolaka – rozwój oferty edukacyjnej przedszkolnej w Gminie Poręba” udział bierze ponad 110 podopiecznych „Uszatka”. – Dużym zainteresowaniem cieszą się m.in. zajęcia z logopedii, integracji sensorycznej, rytmiki, treningu umiejętności społecznych (co ciekawe, ma tych zajęciach pojawiają się elementy preorientacji zawodowej!) a także zajęcia promujące zdrowy tryb życia i ekologię.

## Ponad 425 tys zł dofinansowania!

Nowe zajęcia, w tym także specjalistyczne, zorganizowane z myślą o dzieciach ze specjalnymi potrzebami odbywają się również w oddziale przedszkolnym Porębskiej Szkoły Podstawowej nr 2 im. Jana Pawła II. Obie placówki otrzymały na nie dofinansowanie z funduszy zewnętrznych.

– Nasza gmina znalazła się w gronie beneficjentów programu „Fundusze Europejskie dla

Śląskiego na lata 2021–2027” – mówi Joanna Kowalska, kierownik Referatu Rozwoju i Środków Pomocowych Urzędu Miasta Poręba.

Poręba jest jedną z 224 gmin (spośród 359 składających wnioski!), które otrzymały takie dofinansowanie. List gratulacyjny burmistrzowi Poręby Ryszardowi Spyrze, podczas uroczystości, która odbyła się w gmachu Muzeum Śląskiego w Katowicach wręczył Rafał Adamczyk z Zarządu Województwa Śląskiego.

Udział naszej gminy w tym projekcie skutkuje dofinansowaniem w wysokości ponad 425 tys zł.

## Zajęcia, szkolenia, sprzęt dydaktyczny

Przypomnijmy, zakres projektu dotyczy organizacji dodatkowych zajęć dla najmłodszych mieszkańców (m.in. z zakresu integracji sensorycznej, logopedii, treningu umiejętności społecznych, rytmiki i motoryki, a także bajkoterapii).

To jednak nie wszystko. W ramach projektu zaplanowano także zakup wyposażenia: pomocy dydaktycznych oraz sprzętu ICT oraz realizację szkoleń, kursów i studiów podyplomowych dla kadry pedagogicznej obu placówek.





## FOTOSTORY

# Koncert, kino, turniej gier albo... miejsce do relaksu. W porębskiej MEDIATCE każdy znajdzie coś dla siebie!

Działa już od czterech miesięcy. Prężnie, co chwalą przede wszystkim ci, którzy regularnie ją odwiedzają. Zobaczcie co oferuje porębska Mediateka i odwiedźcie ją jak najszybciej.

Choć sporym zainteresowaniem cieszyła się od samego początku, uruchomiona w listopadzie ubiegłego roku porębska Mediateka zdała egzamin – z naprawdę dobrym wynikiem – podczas tegorocznych ferii zimowych.

Odbывały się tu zarówno zajęcia dla młodszych, jak i nieco starszych porębian. Były m.in. turnieje gier i zmagania szachistów.

Miło czas spędzają tu także ci, którzy uwielbiają seanse kinowe. Dzięki nowoczesnym urządzeniom multimedialnym (w tym wysokiej jakości rzutnikowi) oraz wygodnym pufom, Mediateka cyklicznie zaprasza na nowe seanse z nieodczynnym popcornem.

Z możliwości klubu mogą skorzystać również rodzice z dziećmi i dziadkowie z wnukami. Zagrać można w dostępną na miejscu planszówkę, poczytać ulubioną lekturę, zrobić sobie kawę. To jednak nie wszystko, ta nowość na porębskiej mapie kulturalnej gości coraz więcej znanych osób, a regularnie zajęcia z zumbą prowadzi tu nasza słynna już Edzia.

**Zapraszamy do Mediateki!**

**Czynna jest codziennie:  
od poniedziałku do piątku w godz. 11:00-19:00,  
w weekendy w godz. 14:00-19:00.**

